COMUNE DI VERONA

PUA - SCHEDA 615

PIANO URBANISTICO ATTUATIVO PER URBANIZZAZIONE DI AREA SITA IN ATO 4 - VERONA - LOCALITA' PALAZZINA - VIA COPPARO

Identificativo catastale: NCT Comune di Vr - Foglio 355 - Mappale 783-1032-1033-1034-1035-1036-1037-1038-729-732-1023-1024-1025-1026-1027-1028-1029-1030-1031
di proprietà del Soggetto Attuatore
Identificativo catastale: NCT Comune di Vr - Foglio 355 - Mappale 885
di proprietà della Sig.ra Benedetti Danila

Identificativo catastale: NCT Comune di Vr - Foglio 355 - Mappale 730-734-738-739
di proprietà del Comune di Verona

Soggetto Attuatore :

Sig. Benetti Tommaso - Via Contarina n.5
C.F. BNTTMS33L07L781T

Sig.ra Benedetti Danila - Via Contarina n.5
C.F. BNDDNL39B49L949W

Progettista :

Arch. Paolo Richelli
Lungadige Panvinio, 17 - Verona
Tel. 045 - 590050
e-mail : studio@architettorichelli.it
Iscrizione Ordine Architetti PPC di Verona : N° 499

Collaboratore :

Arch. Lucia Giavina

Titolo tavola : **Opere di urbanizzazione - profili e sezioni tipo**

Data : novembre 2013

Scala : 1:500 **Numero tavola :** **09 a**

LEGENDA

- Ambito PUA - ST mq 15.977
- Perimetrazione lotti privati
- Area di galleggiamento
- VM - Verde di mitigazione con valenza ecologica
- Sagome possibili edifici sui lotti non vincolanti
- Parcheggi pubblici - P2
- Pavimentazione drenante e no
- Parco pubblico
- Accessi carrabili alle proprietà private
- Accesso pedonale al Parco Pubblico
- Accesso pedonale e carrabile al Parco Pubblico
- Illuminazione pubblica esistente
- Illuminazione pubblica di progetto - via copparo
- Illuminazione pubblica di progetto - parco
- Recinzione a maglia sciolta h 2.0 mt
- Recinzione a maglia sciolta h 1.5 mt
- Recinzione a maglia sciolta h 1.5 mt montata su muretto
- Edifici esistenti
- Viabilità esistente
- Alberi esistenti - essenze specificate nello stato attuale
- Fascia di rispetto PAQE m 60
- Fascia di rispetto ANAS m 20
- Alberi di progetto - VEDI TAVOLA 7a

PROFILI TERRENO *STATO DI FATTO - PROGETTO* CON QUOTE ALTIMETRICHE RELATIVE

Scala lunghezze e altezze 1 : 100

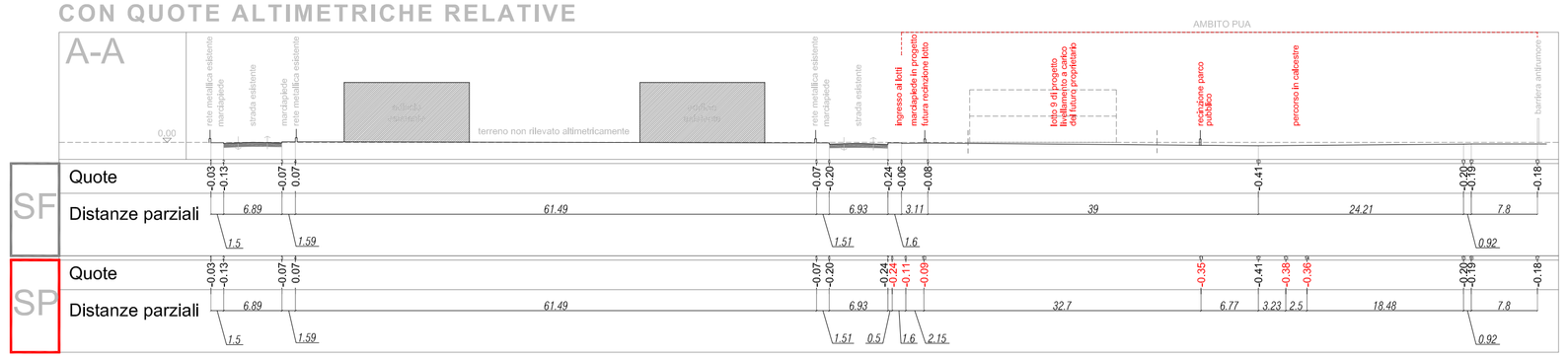

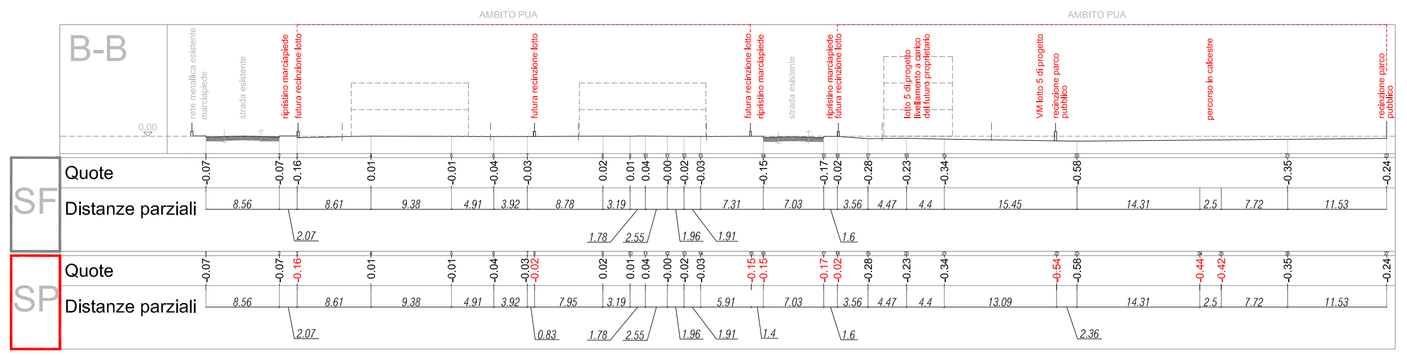



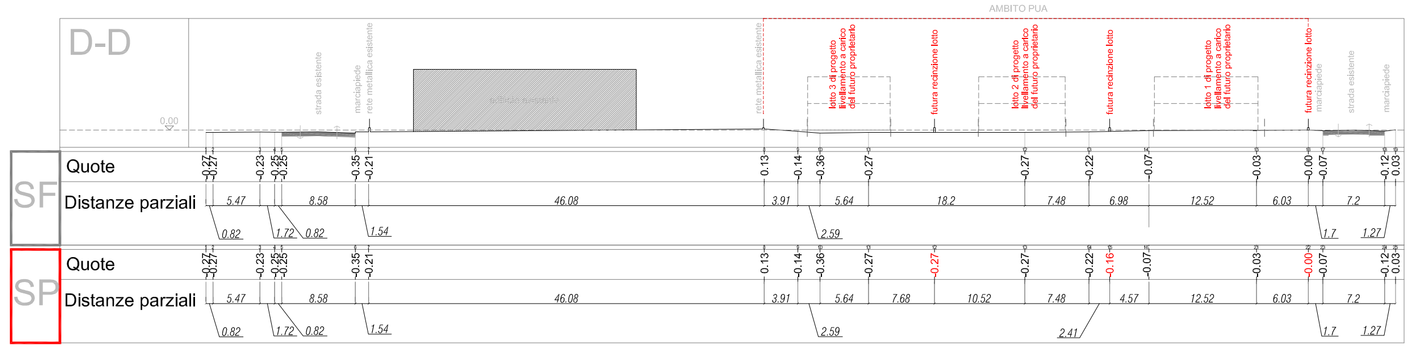

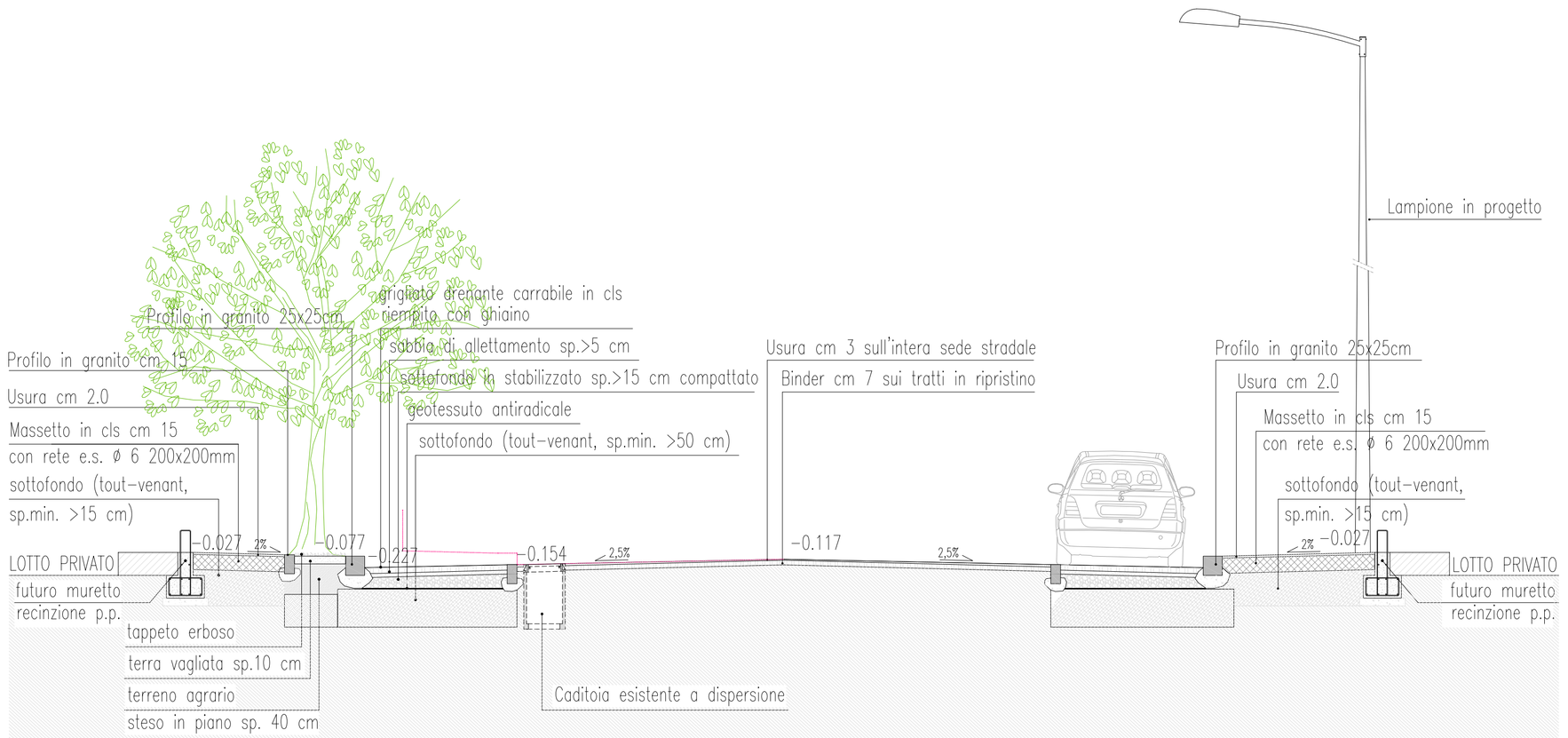

SEZIONE B-B scala 1:50	lottizzazione di progetto	marciapiede di progetto	aiuola di progetto	parcheggio di progetto	sede stradale	parcheggio di progetto	marciapiede di progetto	lottizzazione di progetto
QUOTE PARZIALI cm		120	105	200	700	200	225	
QUOTE TOTALI cm				900				

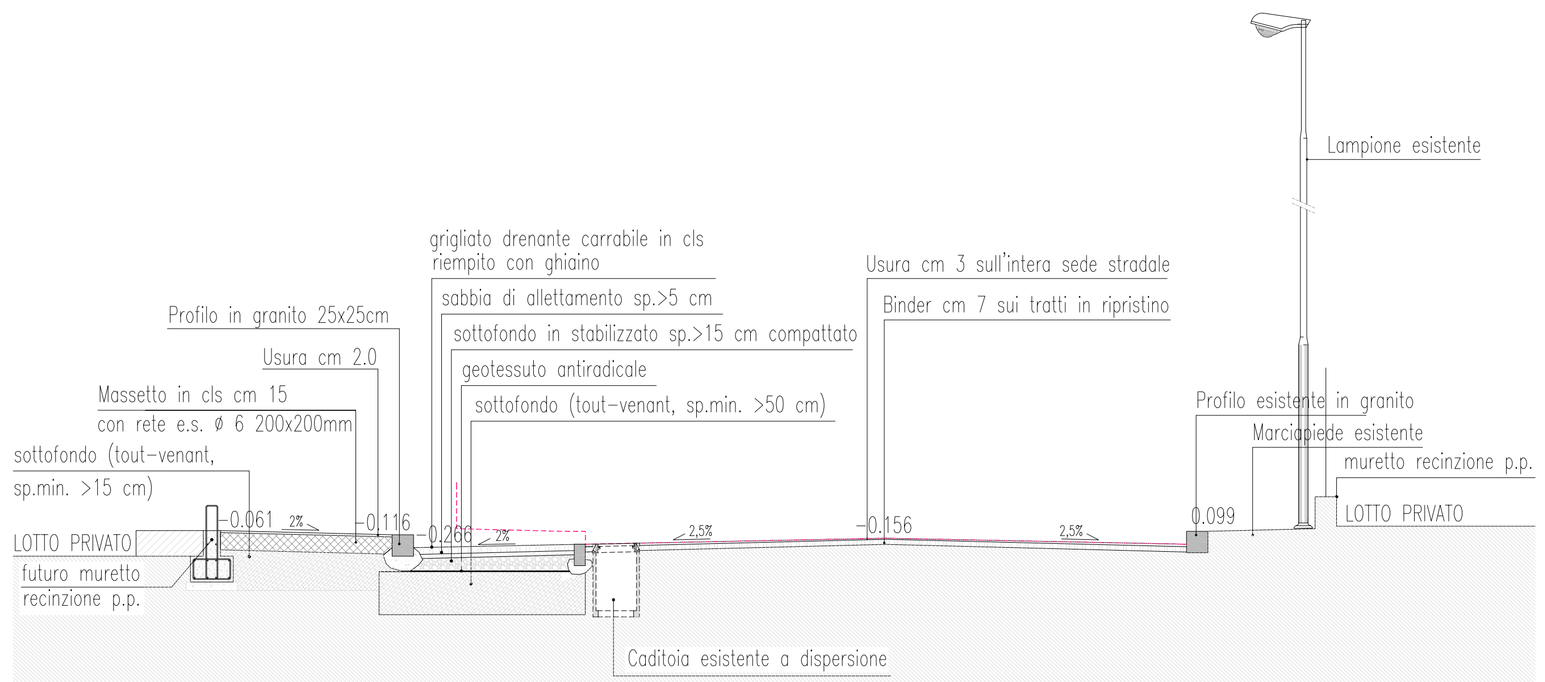

SEZIONE A-A scala 1:50	lottizzazione di progetto	marciapiede di progetto	parcheggio di progetto	sede stradale	marciapiede esistente	lotto privato esistente
QUOTE PARZIALI cm		225	200	700	150	
QUOTE TOTALI cm			900			

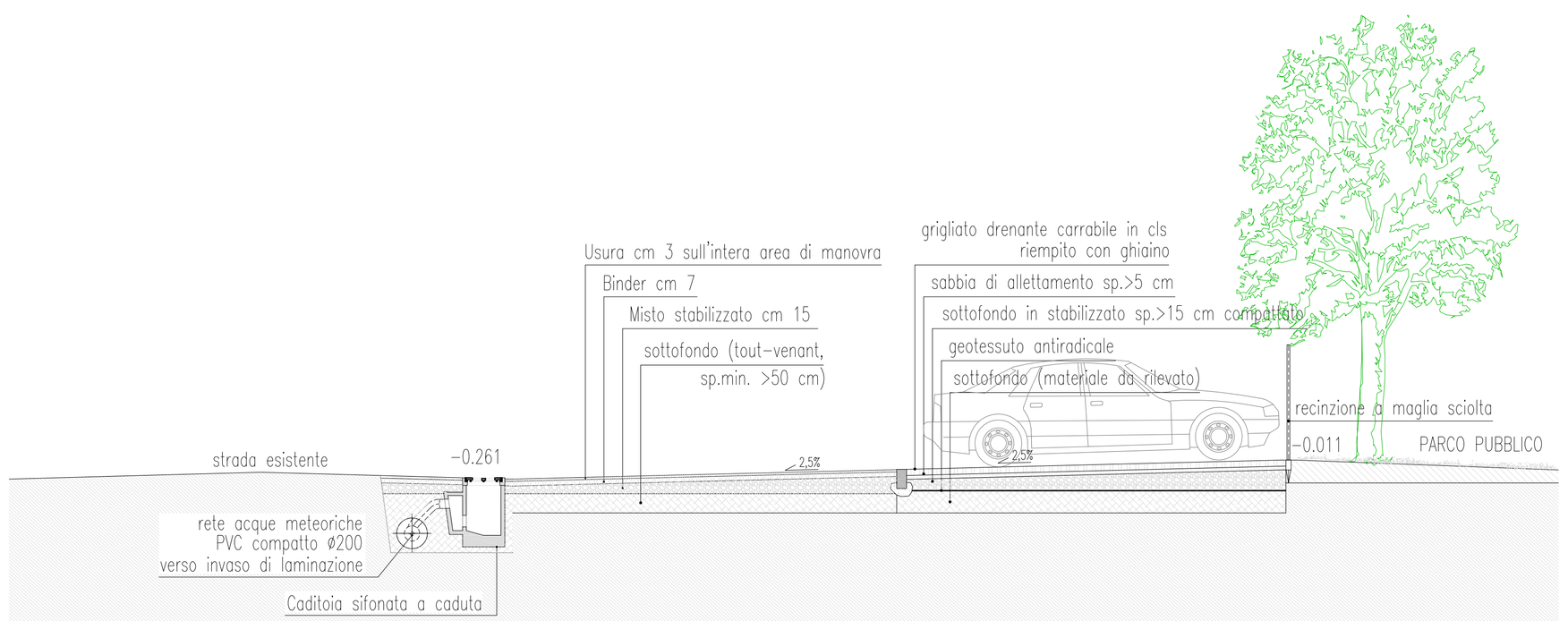

SEZIONE C-C scala 1:50	strada esistente	corsia di manovra	parcheggio	PARCO PUBBLICO di progetto
QUOTE PARZIALI cm	750	500	500	
QUOTE TOTALI cm	1750			